

- 89. अर्जेन्टीना के पम्पा क्षेत्र की भौगोलिक विशेषताओं का वर्णन करें।  
 → अर्जेन्टीना दक्षिण अमेरीका का दूसरा सबसे बड़ा देश है तथा पम्पा यहाँ विस्तृत शीतोष्ण घास के मैदान हैं। पम्पा शब्द का सामान्य अर्थ होता है - "समतल"। अतः पम्पा शब्द अर्जेन्टीना के विस्तृत मैदानी भाग हेतु उपयुक्त भी प्रयुक्त होता है। अर्जेन्टीना की कुल कृषि भूमि का 80%, आवादी का 70%, विदेशी व्यापार की वस्तुएँ का 80% तथा समस्त पशुधन का भी 80% भाग पम्पा क्षेत्र में स्थित है। अतः पम्पा को अर्जेन्टीना का हृदय कहा जाता है। इसी संदर्भ में ऐसा कहा जाता है कि, "पम्पा प्रदेश ही अर्जेन्टीना है और अर्जेन्टाइना पम्पा है।" पम्पा क्षेत्र में आने वाले अर्जेन्टीन के राज्य निम्नलिखित हैं -

(i) पश्चिमी ब्यूनस आयर्स

(ii) दक्षिणी सैंटफा

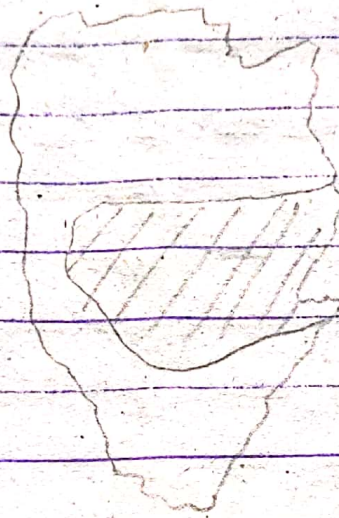
(iii) पूर्वी ला पम्पा

(iv) पश्चिमी एन्टर रियोस


(v) दक्षिणी पूर्वी सान लुइस

(vi) दक्षिणी कर्डावा

(i) स्थिति एवं विस्तार :- इसका विस्तार  $24^{\circ}$  -  $39^{\circ}$  दक्षिणी अक्षांस एवं  $58^{\circ}$  -  $70^{\circ}$  पश्चिमी देशान्तरों के मध्य है। इस भाग का क्षेत्रफल लगभग 15 लाख वर्ग किमी है जो अर्जेन्टीना के कुल क्षेत्रफल का लगभग 25.1% है। इस भाग की लं. 700 km एवं चौ. 400 km है।



INDEX

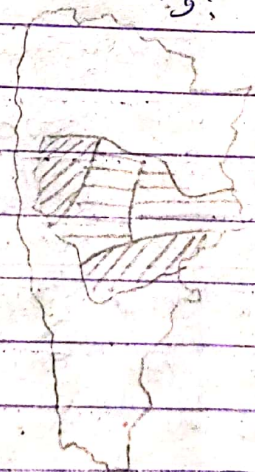
 पम्पा

(ii) PHYSICAL ~~FEATURES~~ STRUCTURE :- सम्पूर्ण प्रदेश समतल प्राय है। इसका निर्माण यूरेनव एवं पराग्वे नदियों के निक्षेपों से हुआ है। इस भाग की ढाल उत्तर से दक्षिण एवं पश्चिम से पूर्व है। मैदान की समुद्र तल से औसत ऊंचाई 200m है। पश्चिमी भाग की ऊंचाई कुछ अधिक है क्योंकि वहाँ एन्डिस का पर्वतपटीय क्षेत्र है।

(iii) CLIMATE :- यहाँ की वातावरण शीतोष्ण है। यहाँ शीत ऋतु में पम्परा हवा चलती है। दक्षिण पश्चिम भाग में पाला भी पड़ता है। गर्मी का औसत तापमान  $23^{\circ}\text{C}$  एवं जाड़े का  $10^{\circ}\text{C}$  है। पम्पा के उत्तरी-पूर्वी भाग में वार्षिक वर्षा 100 cm तथा दक्षिण-पश्चिम में 50 cm होती है। अधिकांश वर्षा ग्रीष्म ऋतु में होती है। जाड़े में चक्रवालों से थोड़ी वर्षा होती है। वर्षा पूर्व से पश्चिम की ओर कमती जाती है।

(iii) VEGETATION :- यहाँ Natural vegetation के रूप में अल्फा का घास है। उत्तरी भाग ग्रीनलैंड में घने वन मिलते हैं। अब अधिकांश क्षेत्रों से घासों को साफ कर फल, सब्जी उगाई की खेती की जाने लगी है।

(iv) AGRICULTURE AND ANIMAL HUSBANDRY :- यह दोनों ही अर्जेंटीना-पम्पा के मुख्य व्यवसाय हैं। इस भाग में उपजाऊ चरनोजम मिट्टी पाई जाती है। पूर्ण उद्देग समतल है एवं वर्षा जल प्रीत रहने वाली नदियाँ हैं। अतः कृषि क्षेत्र अत्यंत उपयुक्त है। गेहूँ यहाँ की सर्व प्रमुख फसल है। देश का सारा व दक्षिण अमेरिका का दो तिहाई गेहूँ यहाँ उत्पन्न होता है। 30° पू० भागों में चावल, मक्का, जौ, जूना व कपास उत्पन्न किया जाता है। यहाँ अनेक प्रकार की सब्जियाँ एवं फलों की भी खेती की जाती है। केवल उत्तर पश्चिमी दलदली भाग ही कृषि व पशुपालन के अयोग्य है। यहाँ ट्रक फार्मिंग का बहुत विकास हुआ है।



INDEX  
 [ ] कृषि  
 [ ] पशुपालन

यह क्षेत्र पशुपालन में अग्रणी है। यहाँ यूरोप से उन्नत नस्ल वाले पशुओं का आयात कर, ताड़ के बड़े से घेर कर बड़े पैमाने पर पशुपालन किया जाता है। यहाँ चारे के लिए अल्फाफा घास और परिवहन के लिए जलयान व रेलमार्ग की सुविधा है। मींस के उत्पादन व निर्यात में यह क्षेत्र सबसे आगे है। यहाँ कुल चीपाचो

की सं० 5 करोड़ से भी ज्यादा है। गॉस के अभाव इस क्षेत्र से दूध, मक्खन, घनीर, व चमड़ा भी निर्यात होता है।

(ii) POPULATION :- अर्जेन्टीना की कुल आबादी का 75% इस क्षेत्र में निवास करता है। यहाँ की जनसंख्या घनत्व 50 व्यक्ति प्रति वर्ग किमी है। यहाँ की 83% आबादी नगरीय है। क्षेत्र के पश्चिमी भाग में जनसंख्या का घनत्व कम है।

(iii) INDUSTRIES :- खानियों के अभाव में यहाँ भारी धातुिक उद्योगों का विकास नहीं हो सका है। यहाँ के अधिकांस उद्योग कृषि एवं पशुपालन आधारित हैं। जैसे - सूत व उनी वस्त्र उद्योग, चमड़ा उद्योग, चीनी उद्योग इत्यादि। ब्यूनस आयर्स सबसे बड़ा औद्योगिक केंद्र है। लाप्लाटा में जलविद्युत व तेलशोधन उद्योग विकसित हैं।

(iv) COMMUNICATION :- इस प्रदेश में यातायात के साधनों का भरपूर विकास हुआ है। यहाँ रेल मार्गों के कुल लंबाई 2001 में 35000 K.m थी। वाहियातबलंका, ब्यूनस आयर्स, रोजेरियो आदि मुख्य रेलवे पंक्तान हैं। प्रान्तीय व राष्ट्रीय राजमार्गों की कुल लंबाई 2 लाख 30 हजार K.m है। पश्चिमी भागों में उच्च भूमि होने के कारण परिवहन साधनों का पूर्ण विकास नहीं हो सका है। यह क्षेत्र दक्षिण अमेरीका का सबसे अधिक यातायात ~~सम्पन्न~~ साधन सम्पन्न क्षेत्र है।

(v) TRADE :- विश्व व्यापार का 20% गेहूँ, 25% मॉस, 33% चमड़ा, 66% मक्खन, तथा 75% फ्लैक्स इसी क्षेत्र से निर्यात किया जाता है। लाप्लाटा, वाहियात बलंका, ब्यूनस आयर्स तीनों यहाँ के सर्वप्रमुख बन्दरगाह हैं।